
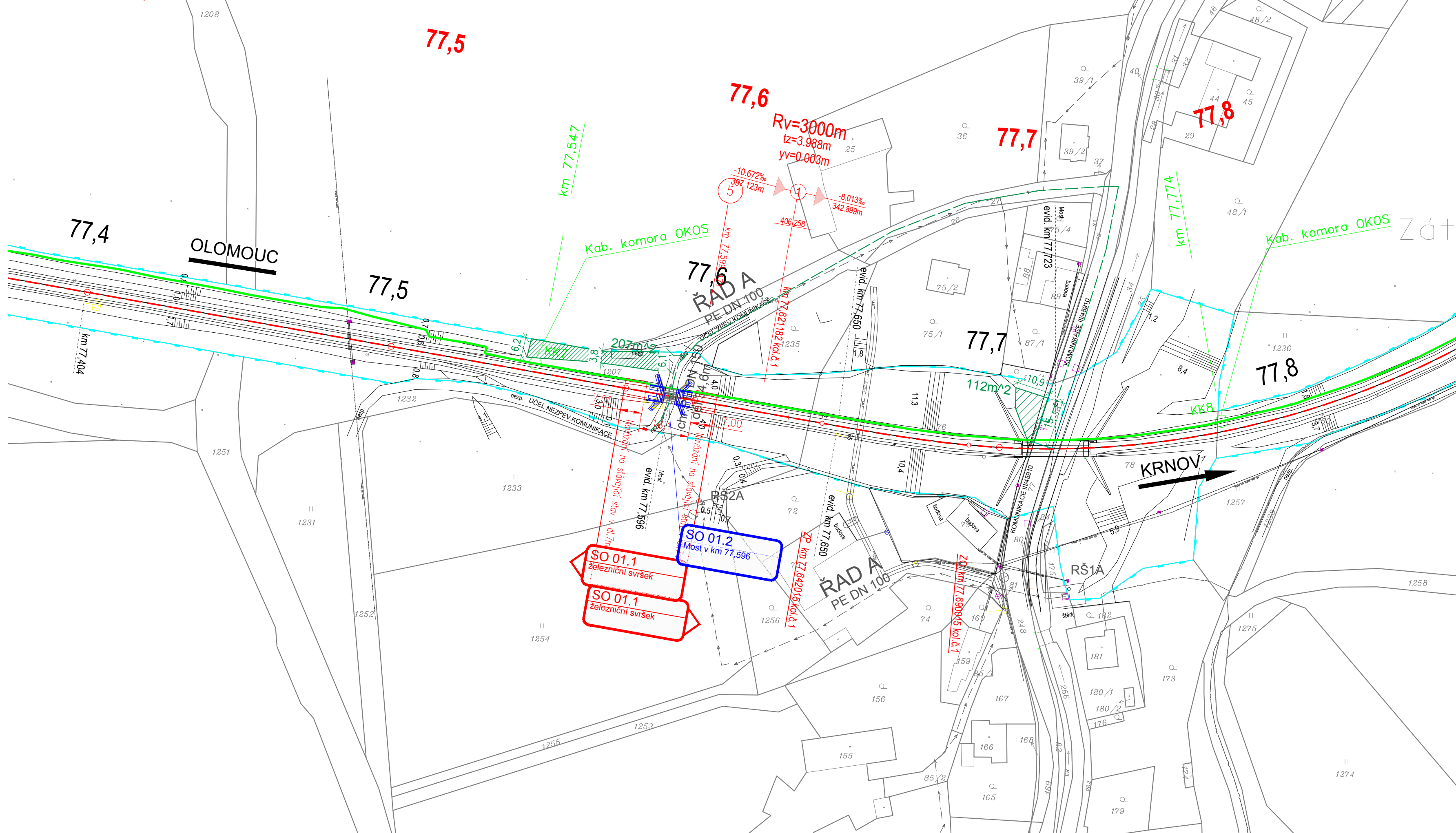


M1:1000




 DOPRAVNÍ TRASY
 OCHRANNÉ PÁSMA DRÁHY
 HRANICE OBVODU DRÁHY - VLASTNICTVÍ ČESKÉ REPUBLIKY
 S PRÁVEM HOSPODARIT S MAJETKEM STÁTU ZASTOUPENÉHO S.Ž. s.o.
 HRANICE OBVODU DRÁHY - POZEMEK FIRMY ČD a.s.
 HRANICE KATASTRÁLNÍCH ÚZEMÍ
 STÁVAJÍCÍ HRANICE KATASTRÁLNÍ MAPY (PARCELNÍ)
 STÁVAJÍCÍ HRANICE KATASTRÁLNÍ MAPY (SLUČKOVÁ)
 STÁVAJÍCÍ PHS


	STÁVAJÍCÍ KOLEJE, OBJEKTY A INŽENÝRSKÉ SÍTĚ
	REKONSTRUOVANÉ KOLEJE
	REKONSTRUOVANÉ A SANOVANÉ MOSTY
	SOUVISEJÍCÍ STAVBA - POLOŽENÍ DRÁŽNÍCH SDĚL. KABELU V RÁMCI
	"Prostá rekonstrukce trati v úseku Milotice nad Opavou – Brantice"
	ZAŘÍZENÍ STAVENÍSTĚ


	PARCELNÍ ČÍSLO PARCELNÍ ČÍSLO POZEMKOVÉHO KATASTRU (PK)
	GEOLOGICKÉ PRŮZKUMY P-J-POZOROVACÍ VRT; J - JÁDROVÝ VRT; A - ARCHIVNÍ VRT; D - DYNAMICKÁ PENETRACE
	OSVĚTLOVACÍ STOŽÁR (STÁVAJÍCÍ; NAVRŽENÉ)
	TRAKČNÍ PODPĚRY (STÁVAJÍCÍ; NAVRŽENÉ)
	PŘESTAVNÍK (STÁVAJÍCÍ; NAVRŽENÉ)
	ZARÁŽEDLO PRO KOLEJOVÁ VOZIDLA (STÁVAJÍCÍ; NAVRŽENÉ)
	VEGETAČNÍ ÚPRAVY (STÁVAJÍCÍ; NAVRŽENÉ)
	DOPRAVNÍ ZNAČENÍ (STÁVAJÍCÍ; NAVRŽENÉ)
	VENKOVNÍ NÁVĚSTNÍ PRVKY (STÁVAJÍCÍ; NAVRŽENÉ)

SOUŘADNICOVÝ SYSTÉM: S- JTSK
VÝŠKOVÝ SYSTÉM: B.p.v.

Jiná ověření:		Paré:	
Orientační schéma:		Razítko oprávněné osoby:	
Revize:		Datum:	
000		15.5.2023	
Popis:		Kontroloval:	
Definitivní odevzdání dokumentace		Ing. Štěpán Kameš	

Stavebník/Investor:	Správa železnic, státní organizace	 SPRÁVA ŽELEZNIC
Adresa:	Dlážděná 1003/7, 110 00 Praha 1	
Zástupce investora:	Oblastní ředitelství Ostrava	
Adresa:	Muglinovská 1038, 702 00 Ostrava	

Zhotovitel dĭla:	SUDOP BRNO, spol. s r.o.	
Adresa:	Kounicova 26, 611 36 Brno	
Kontakt:	T: +420 972 625 804	
	E: sudop@sudop-brno.cz	

Zhotovitel objektu:	SUDOP BRNO, spol. s r.o.	
Adresa:	Kounicova 26, 611 36 Brno	
Kontakt:	T: +420 972 625 804	
	E: sudop@sudop-brno.cz	

Název stavby/akce:	Mosty na trati Olomouc hl. n. – Krnov (2191): SO 01 - Most v km 77,596		Označení investora:
			R602300012
			Označení zhotovitele:
			23122
Název části:	Situační výkresy		Označení části:
			C.3
Název objektu/díleč části:	Koordinační situace		Označení objektu/komplexu:
Název přílohy:			Číslo přílohy:
Název díleč části přílohy:			
Odpovědný projektant:	Zpracovatel přílohy:	Měřítko: 1:1000	Stupeň dokumentace:
Ing. Štěpán Kameš	Ing. Štěpán Kameš	Formáty: 4 A4	
Kraj:	Katastrální území:	TUDU:	Smluvní datum zpracování:
Moravskoslezský	Zátor [791202]	2191 22	
			15.5.2024

Označení investora::	Stupeň dokumentace:	Část:	Objekt:	Podobíjekt:	Příloha:	Revize:
R 6 0 0 2 3 0 0 0 0 1 2	_ P D D P S _ C 2 X X X X	X X X X X X X X X X X X	- X X	- X	- X X X X	- 0 0 0
<i>Prostor pro další informace</i>						